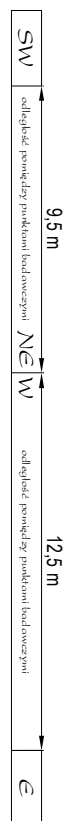
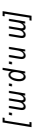
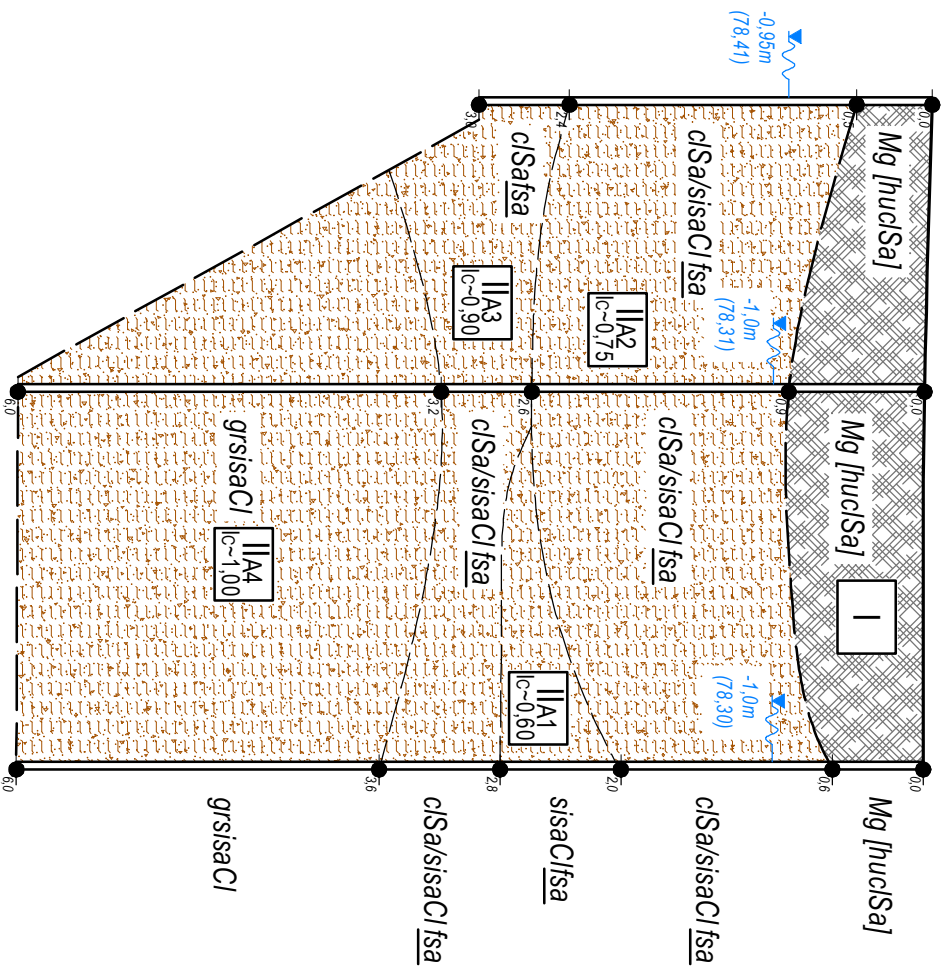









天-天

$$\begin{array}{r} 3 \\ \hline 79,36 \\ \hline 3,0 \end{array} \qquad \begin{array}{r} 1 \\ \hline 79,31 \\ \hline 6,0 \end{array} \qquad \begin{array}{r} 2 \\ \hline 79,30 \\ \hline 6,0 \end{array}$$


- | | |
|-------------------------|---|
| - grunt suchy (s) | |
| - grunt mawilgotny (mw) |  |
| - grunt wilgotny (w) |  |
| - grunt mokry (m) |  |
-
- | | |
|--|---|
| - nawiercone zw. wody gruntowej (naw.) |  |
| - ustalibilizowane zw. wody gruntowej (ust.) |  |
| - sekczenia wody gruntowej (sac.) |  |
| - napięcie zw. wody gruntowej |  |
-
- UWAGA:**
Wydobycia kładowo-staliny różnicze między okornym badawczym powodzi na skutek własnej interpretacji i porażki dy obciążeniom dowodzeniach i wiedzy geologicznej. Linie wydzielni wysowano na przekrojach dla ogólnego

UWAGA:

Wydzielona litologiczno-slawygraficzne między oknami badawczymi powstały na skutek własnej interpretacji poprzez doświadczeniowy dosładczeniem i wiedzą geologiczną. Linie wydzieleni wyszowano na przekrojach dla ogólnego zobrazowania warunków gruntowych.

<i>A2/A2C2</i> <i>Piotr Zieliński</i>	
65-104 Poznań, ul. Heleny 8-4, lok. 221 NIP: 587-108-70-61; REGON: 301551678 nr tel.: 504 112 781; e-mail: pzieli@wp.pl	
Temat:	
Opinia geotechniczna określająca warunki gruntowo-wodne w podłożu projektowanej rozbudowy SIAW Wojnowice m. Wojnowice, dz. nr 202, Gmina Opalenica	
Rysunek:	Przekrój geotechniczny A-A
Opracował:	Podpis:
Datum:	Status:
czerwiec 2024	1.50/0.250
Zal. nr 03	