

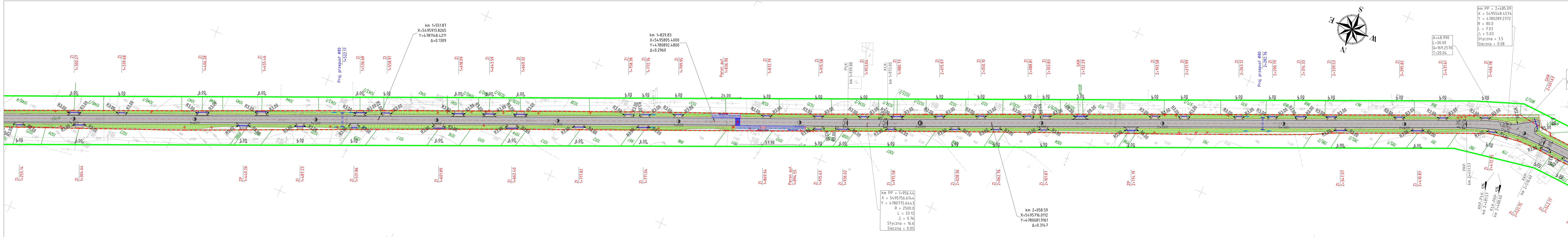
MAPA DO CELÓW PROJEKTOWYCH ARKUSZ NR 2	
Id. zgłoszenia pracy geodezyjnej:	GG.6640.1243.2018
Skala mapy:	1:1000
Sekcja mapy:	146.412.232/193/241
Identyfikator i nazwa jednostki ewid.	060604_2 – Izbica
Identyfikator i nazwa obrębu ewid.	0018 – Tarzymiechy
Numer działki:	wg zakresu
Nazwa układu współrzędnych:	prostokątnych płaskich układ wysokości
	1965/1 Kronszt. 60
Informacje o służebnościach gruntowych mających wpływ na zagospodarowanie gruntów, zlokalizowanych w granicach projektowanej inwestycji.	Nie wykonano ustaleń obciążeń służebnościami
Mapę niniejszą wykonano metodą digitalizacji i wektoryzacji na podstawie zaktualizowanej – w obszarze objętym zamówieniem mapy zasadniczej w skali 1:1000, sekcja: 146.412.232/193/241 Treść mapy na terenie objętym zamówieniem aktualna na dzień 29.11.2018r.	
Nie wyklucza się istnienia urządzeń podziemnych, które nie zostały zgłoszone do inwentaryzacji powykonawczej. W zakresie zaktualizowanej mapy, brak projektowanych sieci uzbrojenia terenu.	
Punkty graniczne działek w zakresie aktualizacji mapy nie spełniają standardów dokładnościowych określających ich położenia w terenie.	

„GEO-MAPA”  
Usługi Geodezyjne - Inż. Kamil Krawczyk  
ul. Okrzei 31/52, 22-300 Krasnymstów  
NIP 7151729777, REG. 061455486  
tel. 667 373 328

GEODEZJA UPRAWNIONY  
Inż. Arkadiusz Niemcewicz  
Inpr. GUGiK Nr 21975

Podpisuje się, że niniejszy dokument został opracowany  
w wyniku prac geodezyjnych i kartograficznych, których  
rezultaty zostały opublikowane w formie do ewidencji  
miejscowości, podlegających zmianom geodezyjnym i kartograficznym  
**STAROSTA KRASNOSTAWSKI**  
Powiatowy Ośrodek Dokumentacji Geodezyjnej i Kartograficznej  
w Krasnymstawie  
Identyfikator ewidencyjny materiału zasobu - operacji technicznej  
P.0606.2018.199  
Data wpisania operacji technicznej do ewidencji materiałów zasobu  
2018.12.14  
Imię, nazwisko i podpis osoby reprezentującej organ



Z. upr. STAROSTY  
Teresa Pasicka  
GŁÓWNY SPECJALISTA



#### OŚWIADCZENIE

Potwierdzam zgodność niniejszej mapy z oryginałem  
mapy do celów projektowych przyjętej do zasobów  
PODGiK w Krasnymstawie i zarejestrowanej pod  
numerem P.0606.2018.1199 w dniu 14.12.2018r.  
Konopnica, dn. 14.12.2018r.

PROJEKTANT  
mgr inż. Paweł Sikora  
mgr inż. Jerzy Kallus

ZAMAWIAJĄCY				
ZARZĄD DRÓG POWIATOWYCH W KRASNOSTAWIE 22-300 KRASNOSTAW UL. BOROWA 6				
Jednostka projektowa:  <b>pws projekt</b> PWS PROJEKT Paweł Sikora 21-030 Motycz, Konopnica 251e				
Zamierzenie budowlane: PRZEBUDOWA DRUGI POWIATOWEJ NR 3143L DK17 – TARZYMECHY – WIRKOWICE Z WYŁĄCZENIEM MOSTU NA RZECIE WIEPRZ				
Stadium: Projekt budowlany		Część: PZT		Opracowanie: Wielobranżowe
Nazwa rysunku: PROJEKT ZAGOSPODAROWANIA TERENU				
BRANŻA	FUNKCJA	IMIE I NAZWISKO	NR UPRAWNIENI	POSIAD
Drógowa	Projektant	mgr inż. Paweł Sikora	LUB0020/POOD08	
Drógowa	Sprawdzający	mgr inż. Jerzy Kallus	LUB0020/POOD04	
Data: 12.2018	Skala: 1:1000	Nr rys. 2.2	Rew. 0	Nr ark. 1