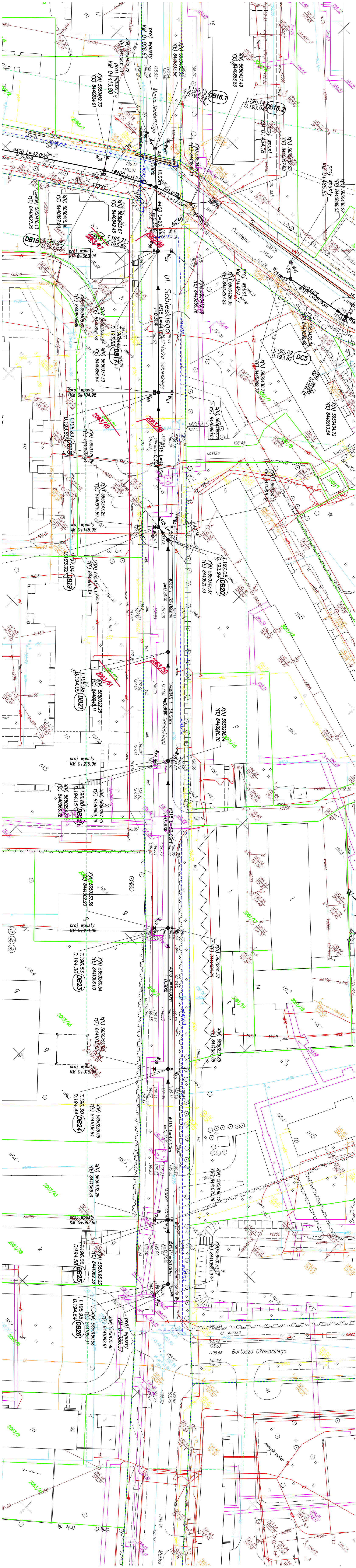
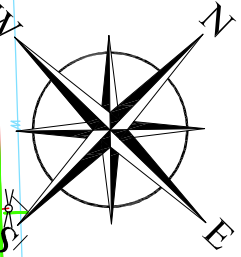
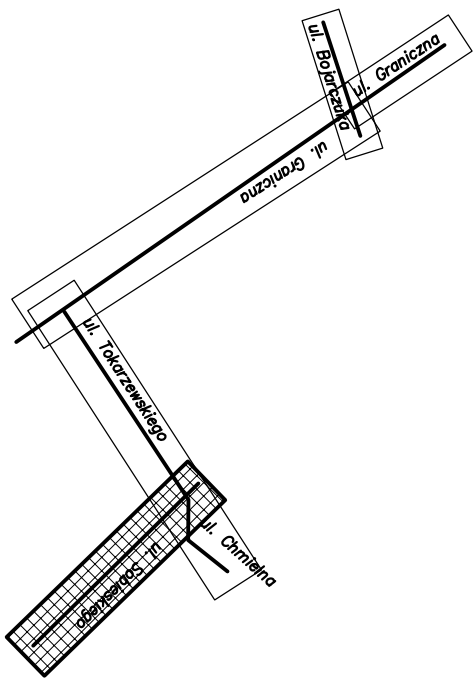


UL. SOBIESKIEGO
PLANSZA ZBIORCZA UZBROJENIA TERENU
skala 1:500



SCHEMAT PODZIAKU MAPY NA ARKUSZE



OBJAŚNIENIA:

- sieć elektroenergetyczna
- sieć wodociągowa
- sieć gazowa
- sieć telefoniczna
- sieć kanalizacyjna
- sieć ciepłownicza
- proj. kabel telefoniczny
- rury osłonowe
- proj. kanalizacja deszczowa
- istn. kanalizacja deszczowa do likwidacji

PRACOWNIA DROGOWA
PYLON
Spółka z o.o.

40-045 KATOWICE, UL. ASTROW 10
tel./fax (0-32) 251-75-64, E-mail: pylon-katowice@p.pl

BRANŻA: PRZEDSIĘWZIĘCIE: Opracowanie dokumentacji projektowej rozbiórki terenu ulicy Sobieskiego – Chmielna – Graniczna

DROGOWA OBIEKT: UL. SOBIESKIEGO W KRASNYMSTAWIE

KIER. ZESPÓŁU: TYTUŁ RYSUNKU: PLANSZA ZBIORCZA UZBROJENIA TERENU – UL. SOBIESKIEGO

PROJEKTANT: KAZIMIERZ KOLDER

OPRACOWANIE: inż. Jacek Gołęśny

NR UMOWY: 29/PN/13

DATA UKŁADZENIA: 2014

SKALA: 1:500

WZDP – 535/66

3.5/D