




Oznaczenia:




znaki pionowe istniejące




znaki pionowe projektowane




znaki pionowe istniejące do usunięcia lub przedstawienia




istniejący chodnik do przebrukowania




projektowany chodnik




pas zieleni




chodnik do przebrukowywania



parking




istniejące wygrozdzenia U-11




istniejące wygrozdzenia U-11


INWESTOR:




Zarząd Dróg Powiatowych w Krasnymstawie
ul. Borowa 6, 22-300 Krasnymstaw
tel. 82 / 576 36 68



Projektant:



PRACOWNIA DROGOWA
40-045 KATOWICE, ul. Astrów 10
tel./fax (0-32) 281-78 64, E-mail: pylon-katowice@poczta.onet.pl



Temat:	Stadium projektu:
Opracowanie dokumentacji projektowej rozbudowy ulic Sobieskiego - Tokarskiego - Chmielnej - Granicznej - Bojarczuka w Krasnymstawie	Projekt stałej organizacji ruchu ul. Bojarczuka
Projektował: Imię i Nazwisko K. Kalder	Data opracowania: maj 2014 Skala: 1 : 1000 rys.nr.: 1