

Materiał	Pow. [m2]
Wykop	00,80
Nasyt	00,05



Rzeczne drogi	
Rzeczne terenu	
Odsunięcia od osi	-4,65 -22,58 -22,96 -5,38 -22,58 -22,96 -4,48 -22,58 -22,96 -4,48 -22,58 -22,96 -3,88 -22,58 -22,96 -4,15 -22,58 -22,96 -4,08 -22,58 -22,96 -4,02 -22,58 -22,96

Materiał	Pow. [m2]
Wykop	00,76
Nasyt	00,18



Rzeczne drogi	
Rzeczne terenu	
Odsunięcia od osi	-4,65 -22,58 -22,96 -5,38 -22,58 -22,96 -4,48 -22,58 -22,96 -4,48 -22,58 -22,96 -3,88 -22,58 -22,96 -4,15 -22,58 -22,96 -4,08 -22,58 -22,96 -4,02 -22,58 -22,96

Materiał	Pow. [m2]
Wykop	00,42
Nasyt	00,20



Rzeczne drogi	
Rzeczne terenu	
Odsunięcia od osi	-5,01 -22,58 -22,96 -5,38 -22,58 -22,96 -4,48 -22,58 -22,96 -4,48 -22,58 -22,96 -3,88 -22,58 -22,96 -4,15 -22,58 -22,96 -4,08 -22,58 -22,96 -4,02 -22,58 -22,96

Materiał	Pow. [m2]
Wykop	00,41
Nasyt	00,40



Rzeczne drogi	
Rzeczne terenu	
Odsunięcia od osi	-5,04 -22,58 -22,96 -5,38 -22,58 -22,96 -4,48 -22,58 -22,96 -4,48 -22,58 -22,96 -3,88 -22,58 -22,96 -4,15 -22,58 -22,96 -4,08 -22,58 -22,96 -4,02 -22,58 -22,96

Materiał	Pow. [m2]
Wykop	00,27
Nasyt	00,60



Rzeczne drogi	
Rzeczne terenu	
Odsunięcia od osi	-5,58 -22,58 -22,96 -5,95 -22,58 -22,96 -4,48 -22,58 -22,96 -4,48 -22,58 -22,96 -3,88 -22,58 -22,96 -4,15 -22,58 -22,96 -4,08 -22,58 -22,96 -4,02 -22,58 -22,96

Materiał	Pow. [m2]
Wykop	00,30
Nasyt	00,34




Rzeczne drogi	
Rzeczne terenu	
Odsunięcia od osi	-5,58 -22,58 -22,96 -5,95 -22,58 -22,96 -4,48 -22,58 -22,96 -4,48 -22,58 -22,96 -3,88 -22,58 -22,96 -4,15 -22,58 -22,96 -4,08 -22,58 -22,96 -4,02 -22,58 -22,96

Materiał	Pow. [m2]
Wykop	01,01
Nasyt	00,90



Rzeczne drogi	
Rzeczne terenu	
Odsunięcia od osi	-5,01 -22,58 -22,96 -5,38 -22,58 -22,96 -4,48 -22,58 -22,96 -4,48 -22,58 -22,96 -3,88 -22,58 -22,96 -4,15 -22,58 -22,96 -4,08 -22,58 -22,96 -4,02 -22,58 -22,96

Materiał	Pow. [m2]
Wykop	01,12
Nasyt	00,41



Rzeczne drogi	
Rzeczne terenu	
Odsunięcia od osi	-4,65 -22,58 -22,96 -5,38 -22,58 -22,96 -4,48 -22,58 -22,96 -4,48 -22,58 -22,96 -3,88 -22,58 -22,96 -4,15 -22,58 -22,96 -4,08 -22,58 -22,96 -4,02 -22,58 -22,96

Materiał	Pow. [m2]
Wykop	00,90
Nasyt	00,56



Rzeczne drogi	
Rzeczne terenu	
Odsunięcia od osi	-4,65 -22,58 -22,96 -5,38 -22,58 -22,96 -4,48 -22,58 -22,96 -4,48 -22,58 -22,96 -3,88 -22,58 -22,96 -4,15 -22,58 -22,96 -4,08 -22,58 -22,96 -4,02 -22,58 -22,96

Materiał	Pow. [m2]
Wykop	01,18
Nasyt	00,38



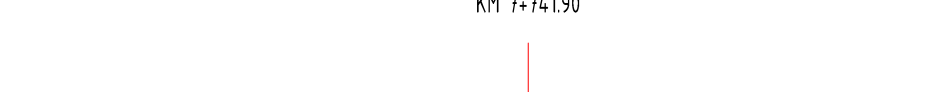
Rzeczne drogi	
Rzeczne terenu	
Odsunięcia od osi	-4,64 -22,58 -22,96 -5,37 -22,58 -22,96 -4,47 -22,58 -22,96 -4,47 -22,58 -22,96 -3,87 -22,58 -22,96 -4,14 -22,58 -22,96 -4,07 -22,58 -22,96 -4,01 -22,58 -22,96

Materiał	Pow. [m2]
Wykop	00,79
Nasyt	00,55



Rzeczne drogi	
Rzeczne terenu	
Odsunięcia od osi	-5,43 -22,58 -22,96 -5,80 -22,58 -22,96 -4,38 -22,58 -22,96 -4,38 -22,58 -22,96 -3,78 -22,58 -22,96 -4,05 -22,58 -22,96 -3,98 -22,58 -22,96 -3,92 -22,58 -22,96

Materiał	Pow. [m2]
Wykop	01,08
Nasyt	00,41



Rzeczne drogi	
Rzeczne terenu	
Odsunięcia od osi	-5,14 -22,58 -22,96 -5,51 -22,58 -22,96 -4,09 -22,58 -22,96 -4,09 -22,58 -22,96 -3,49 -22,58 -22,96 -3,76 -22,58 -22,96 -3,69 -22,58 -22,96 -3,63 -22,58 -22,96

Materiał	Pow. [m2]
Wykop	01,01
Nasyt	00,71



Rzeczne drogi	
Rzeczne terenu	
Odsunięcia od osi	-5,14 -22,58 -22,96 -5,51 -22,58 -22,96 -4,09 -22,58 -22,96 -4,09 -22,58 -22,96 -3,49 -22,58 -22,96 -3,76 -22,58 -22,96 -3,69 -22,58 -22,96 -3,63 -22,58 -22,96

Materiał	Pow. [m2]
Wykop	00,99
Nasyt	00,38



Rzeczne drogi	
Rzeczne terenu	
Odsunięcia od osi	-5,51 -22,58 -22,96 -5,88 -22,58 -22,96 -4,46 -22,58 -22,96 -4,46 -22,58 -22,96 -3,86 -22,58 -22,96 -4,13 -22,58 -22,96 -4,06 -22,58 -22,96 -4,00 -22,58 -22,96

Materiał	Pow. [m2]
Wykop	01,09
Nasyt	00,33



Rzeczne drogi	
Rzeczne terenu	
Odsunięcia od osi	-5,14 -22,58 -22,96 -5,51 -22,58 -22,96 -4,09 -22,58 -22,96 -4,09 -22,58 -22,96 -3,49 -22,58 -22,96 -3,76 -22,58 -22,96 -3,69 -22,58 -22,96 -3,63 -22,58 -22,96

Materiał	Pow. [m2]
Wykop	00,57
Nasyt	00,42



Rzeczne drogi	
Rzeczne terenu	
Odsunięcia od osi	-5,13 -22,58 -22,96 -5,50 -22,58 -22,96 -4,08 -22,58 -22,96 -4,08 -22,58 -22,96 -3,48 -22,58 -22,96 -3,75 -22,58 -22,96 -3,68 -22,58 -22,96 -3,62 -22,58 -22,96

Materiał	Pow. [m2]
Wykop	01,01
Nasyt	00,22




Rzeczne drogi	
Rzeczne terenu	
Odsunięcia od osi	-5,59 -22,58 -22,96 -5,96 -22,58 -22,96 -4,54 -22,58 -22,96 -4,54 -22,58 -22,96 -3,94 -22,58 -22,96 -4,21 -22,58 -22,96 -4,14 -22,58 -22,96 -4,08 -22,58 -22,96

Materiał	Pow. [m2]
Wykop	01,61
Nasyt	00,15



Rzeczne drogi	
Rzeczne terenu	
Odsunięcia od osi	-5,51 -22,58 -22,96 -5,88 -22,58 -22,96 -4,46 -22,58 -22,96 -4,46 -22,58 -22,96 -3,86 -22,58 -22,96 -4,13 -22,58 -22,96 -4,06 -22,58 -22,96 -4,00 -22,58 -22,96

Materiał	Pow. [m2]
Wykop	01,56
Nasyt	00,25



Rzeczne drogi	
Rzeczne terenu	
Odsunięcia od osi	-5,14 -22,58 -22,96 -5,51 -22,58 -22,96 -4,09 -22,58 -22,96 -4,09 -22,58 -22,96 -3,49 -22,58 -22,96 -3,76 -22,58 -22,96 -3,69 -22,58 -22,96 -3,63 -22,58 -22,96

Materiał	Pow. [m2]
Wykop	00,83
Nasyt	00,40



Rzeczne drogi	
Rzeczne terenu	
Odsunięcia od osi	-5,13 -22,58 -22,96 -5,50 -22,58 -22,96 -4,08 -22,58 -22,96 -4,08 -22,58 -22,96 -3,48 -22,58 -22,96 -3,75 -22,58 -22,96 -3,68 -22,58 -22,96 -3,62 -22,58 -22,96

Materiał	Pow. [m2]
Wykop	00,73
Nasyt	00,44



Rzeczne drogi	
Rzeczne terenu	
Odsunięcia od osi	-5,57 -22,58 -22,96 -5,94 -22,58 -22,96 -4,52 -22,58 -22,96 -4,52 -22,58 -22,96 -3,92 -22,58 -22,96 -4,19 -22,58 -22,96 -4,12 -22,58 -22,96 -4,06 -22,58 -22,96

Materiał	Pow. [m2]
Wykop	00,80
Nasyt	00,35



Rzeczne drogi	
Rzeczne terenu	
Odsunięcia od osi	-5,51 -22,58 -22,96 -5,88 -22,58 -22,96 -4,46 -22,58 -22,96 -4,46 -22,58 -22,96 -3,86 -22,58 -22,96 -4,13 -22,58 -22,96 -4,06 -22,58 -22,96 -4,00 -22,58 -22,96

Materiał	Pow. [m2]
Wykop	00,85
Nasyt	00,32



Rzeczne drogi	
Rzeczne terenu	
Odsunięcia od osi	-5,43 -22,58 -22,96 -5,80 -22,58 -22,96 -4,38 -22,58 -22,96 -4,38 -22,58 -22,96 -3,78 -22,58 -22,96 -4,05 -22,58 -22,96 -3,98 -22,58 -22,96 -3,92 -22,58 -22,96

Materiał	Pow. [m2]
Wykop	00,75
Nasyt	00,33




Rzeczne drogi	
Rzeczne terenu	
Odsunięcia od osi	-5,14 -22,58 -22,96 -5,51 -22,58 -22,96 -4,09 -22,58 -22,96 -4,09 -22,58 -22,96 -3,49 -22,58 -22,96 -3,76 -22,58 -22,96 -3,69 -22,58 -22,96 -3,63 -22,58 -22,96

Materiał	Pow. [m2]
Wykop	00,69
Nasyt	00,50



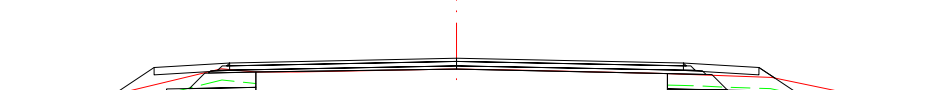
Rzeczne drogi	
Rzeczne terenu	
Odsunięcia od osi	-5,48 -22,58 -22,96 -5,85 -22,58 -22,96 -4,43 -22,58 -22,96 -4,43 -22,58 -22,96 -3,83 -22,58 -22,96 -4,10 -22,58 -22,96 -4,03 -22,58 -22,96 -3,97 -22,58 -22,96

Materiał	Pow. [m2]
Wykop	00,74
Nasyt	00,65



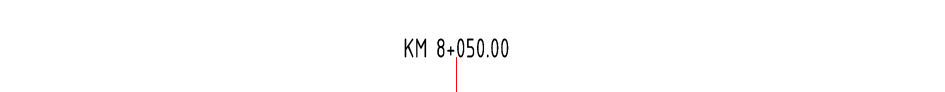
Rzeczne drogi	
Rzeczne terenu	
Odsunięcia od osi	-4,64 -22,58 -22,96 -5,37 -22,58 -22,96 -4,47 -22,58 -22,96 -4,47 -22,58 -22,96 -3,87 -22,58 -22,96 -4,14 -22,58 -22,96 -4,07 -22,58 -22,96 -4,01 -22,58 -22,96

Materiał	Pow. [m2]
Wykop	00,87
Nasyt	00,46



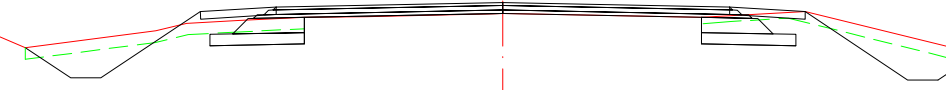
Rzeczne drogi	
Rzeczne terenu	
Odsunięcia od osi	-5,14 -22,58 -22,96 -5,51 -22,58 -22,96 -4,09 -22,58 -22,96 -4,09 -22,58 -22,96 -3,49 -22,58 -22,96 -3,76 -22,58 -22,96 -3,69 -22,58 -22,96 -3,63 -22,58 -22,96

Materiał	Pow. [m2]
Wykop	00,89
Nasyt	00,43



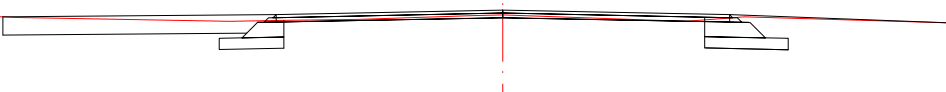
Rzeczne drogi	
Rzeczne terenu	
Odsunięcia od osi	-5,13 -22,58 -22,96 -5,50 -22,58 -22,96 -4,08 -22,58 -22,96 -4,08 -22,58 -22,96 -3,48 -22,58 -22,96 -3,75 -22,58 -22,96 -3,68 -22,58 -22,96 -3,62 -22,58 -22,96

Materiał	Pow. [m2]
Wykop	01,29
Nasyt	00,23




Rzeczne drogi	
Rzeczne terenu	
Odsunięcia od osi	-4,89 -22,58 -22,96 -5,26 -22,58 -22,96 -4,36 -22,58 -22,96 -4,36 -22,58 -22,96 -3,76 -22,58 -22,96 -4,03 -22,58 -22,96 -3,96 -22,58 -22,96 -3,90 -22,58 -22,96

Materiał	Pow. [m2]
Wykop	01,89
Nasyt	00,14



Rzeczne drogi	
Rzeczne terenu	
Odsunięcia od osi	-5,04 -22,58 -22,96 -5,41 -22,58 -22,96 -3,99 -22,58 -22,96 -3,99 -22,58 -22,96 -3,39 -22,58 -22,96 -3,66 -22,58 -22,96 -3,59 -22,58 -22,96 -3,53 -22,58 -22,96

ZAMAWIAJĄCY



ZARZĄD DRÓG POWIATOWYCH
W KRASNYSTAWIE
23-300 KRASNYSTAW
UL. BOKOWA 6



PWS PROJEKT Paweł Sikora
21-030 Motycz,
Kopnicza 251c

Zamierzenie budowlane:
PRZEBUDOWA DROGI POWIATOWEJ NR 3101L ŚREDNIA WIEŚ – WIERZCHOWINA – OLEJNOW –
BZOWIEC – GRUSZKA MAŁA II na odcinkach: od km 0+085,00 do km 0+660,00; od km
4+580,00 do km 6+371,50; od km 6+600,00 do km 7+098,00; od km 7+580,00 do km
8+123,00; od km 8+712,00 do km 12+855,00; od km 13+841,00 do km 15+367,74.
Stanów:

Projekt wykonawczy: Branża drogowa
Opracowanie: DP 3101L

Nazwa projektu: Przekroje poprzeczne

BRANŻA	FUNKCJA	IMIĘ I NAZWISKO	NR UPRAWNIEN	PODPIS
Drogi	Projektant	mgr inż. Paweł Sikora	LUB0020/P00008	