
















LEGENDA:

- | | |
|---|--|
|  | Projektowana nawierzchnia z betonu asfaltowego |
|  | Projektowany chodnik o nawierzchni z kostki betonowej |
|  | Projektowane jezdzie indywidualne o nawierzchni z kostki betonowej |
|  | Reprofilacja istniejących rowów |
|  | Projektowane pobocze |
|  | Projektowane betonowe krawężniki uliczne 15x30 cm |
|  | Projektowane betonowe obrzeża chodnikowe 8x30 cm |
|  | Projektowane betonowe krawężniki najazdowe 15x22 cm |
|  | Drzewa przeznaczone do wycięcia |
|  | Projektowany żelbetonowy przepust szczelny |
|  | Projektowana studnia kablowa SKO-1g |
|  | Projektowany kanał techniczny |
|  | Projektowana granica podziału |
|  | Krawędź jezdni |
|  | Ogrodzenie przeznaczone do usunięcia |



inwestycja:	"Rozbudowa drogi powiatowej nr 3113L Suszeń - Kol. Tarnogóra od km 0+000 do km 2+549 dł. 2,549 km"
adres:	
działki:303 obręb 0016 Rudnik, Jed.ewid. 060609_2	
działki:190 obręb 0007 Borsuk, Jed.ewid. 060603_2	
inwestor:	
Powiat Krasnostaw, ul.Sobieskiego 3, 22-300 Krasnostaw	
temat rys:	

biuro@gbp.net.pl tel 723-071-098		Projekt zagospodarowania terenu			
		skala: 1:500	data: 12.2020	nr. 2	
wykonali:	branz:	imię i nazwisko:	uprawnienia:	podpis	
projektowała:	drogowa	mgr inż. Sylwia Czechowska	KUP/0132/ PO00/09		
sprawdziła:		inż. Jolanta Kuzmicka-Misterek	GT.11.7210 /164/77		
opracowała:	drogowa	mgr inż. Rafał Genda-Wółkow			
opracowała:	drogowa	inż. Katarzyna Lewandowska			