




LEGENDA:

- PROJEKTOWANA DROGA
- DROGA WOJEWÓDZKA
- DROGI POWIATOWE
- GRANICA GMIN
- GRANICA POWIATU

ZAMAWIAJĄCY				
<div><div></div><div>ZARZĄD DRÓG POWIATOWYCH W KRASNYMSTAWIE 22-300 KRASNYSTAW UL. BOROWA 6</div></div>				
Jednostka projektowa:				
<div><div></div><div>PWS PROJEKT Paweł Sikora 21-030 Motycz, Konopnica 251e</div></div>				
Zamierzenie budowlane: PRZEBUDOWA DROGI POWIATOWEJ NR 3101L ŚRĘDZIA WIEŚ – WIERZCHOWINA – CHŁANÓW – BZOWIEC – GRUSZKA MAŁA II na odcinkach: od km 0+085,00 do km 0+660,00; od km 4+580,00 do km 6+371,50; od km 6+608,00 do km 7+098,00; od km 7+558,00 do km 8+129,00; od km 9+712,00 do km 12+855,00; od km 13+841,00 do km 15+367,74				
Stadium:		Część:		Opracowanie:
Nazwa rysunku:				
Mapa orientacyjna				
BRANZA	FUNKCJA	IMIĘ I NAZWISKO	NR UPRAWNIEN	PODPIS
Drogiowa	Projektant	mgr inż. Paweł Sikora	LUB/0020/POOD/08	
Data: 12.2019		Skala: 1:25000	Nr. rys. 1	Rev. 0
			Nr str.:	