
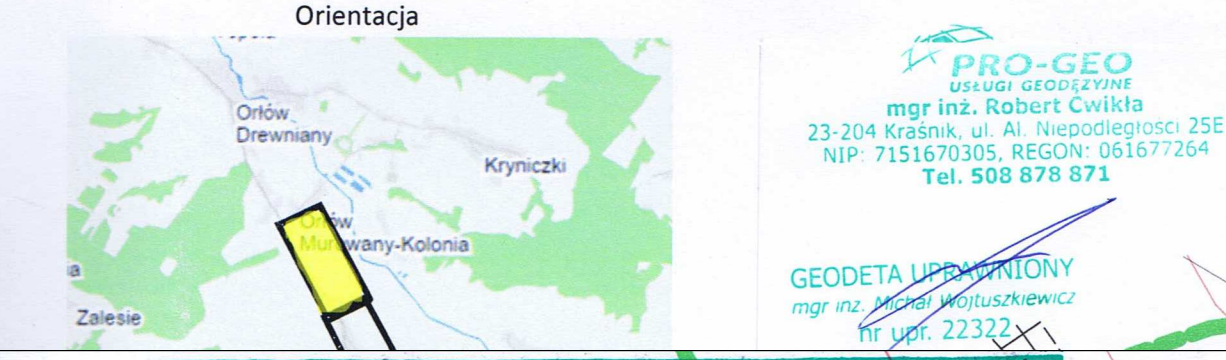



<h1 style="text-align: center;">MAPA DO CELÓW PROJEKTOWYCH</h1> <h2 style="text-align: center;">(Arkusz mapy 1/5)</h2>			
Oznaczenie kancelaryjne zgłoszenia pracy geodezyjnej		136/2021 ID: GG.6640.741.2021	
Skala mapy	1:500	Data opracowania mapy	03.09.2021
Sekcja	8.143.14.01.4.1, 8.143.14.01.4.2, 8.143.14.01.4.3, 8.143.14.01.4.4, 8.143.14.06.2.2, 8.143.14.06.2.4, 8.143.14.07.1.1, 8.143.14.07.1.3, 8.143.14.07.3.1, 8.143.14.07.3.3, 8.143.14.12.1.1, 8.143.14.12.1.2, 8.143.14.12.3.2, 8.143.14.12.3.4, 8.143.14.12.4.3, 8.143.14.12.4.4, 8.143.14.13.3.3, 8.143.14.13.3.4, 8.143.14.18.1.1, 8.143.14.18.1.2	Mapa aktualna na dzień	03.09.2021
Miejscowość	Stryków	nr działki	1111/4, 975/1, 35/6, 349
Województwo		identyfikator	06
Powiat		nazwa	lubelskie
		identyfikator	0606
Jednostka ewidencyjna		nazwa	krasnostawski
		identyfikator	060604_2
		nazwa	Izbica
Obszr ewidencyjny		identyfikator	0015
		nazwa	Stryków
Nazwa układu współrzędnych:		prostokątnych płaskich	PL-2000/7
		wysokości	KRONSTADT'60
Oznaczenie granic obszaru, który był przedmiotem aktualizacji			
Służebności gruntowe	Nie badano.		
<p>Nie wyklucza się istnienia innych nie wykazanych na mapie urządzeń podziemnych, których nie zgłoszono do inwentaryzacji lub lub dla których brak jest informacji branżowych.</p> <p>Znaki osnowy geodezyjnej podlegają ścisłej ochronie.</p>			

Oznaczenie kancelaryjne zgłoszenia pracy geodezyjnej		136/2021 ID: GG.6640.741.2021	
Skala mapy	1:500	Data opracowania mapy	03.09.2021
Sekcja	8.143.14.01.4.1, 8.143.14.01.4.2, 8.143.14.01.4.3, 8.143.14.01.4.4, 8.143.14.06.2.2, 8.143.14.06.2.4, 8.143.14.07.1.1, 8.143.14.07.1.3, 8.143.14.07.3.1, 8.143.14.07.3.3, 8.143.14.12.1.1, 8.143.14.12.1.2, 8.143.14.12.3.2, 8.143.14.12.3.4, 8.143.14.12.4.3, 8.143.14.12.4.4, 8.143.14.13.3.3, 8.143.14.13.3.4, 8.143.14.18.1.1, 8.143.14.18.1.2	Mapa aktualna na dzień	03.09.2021
Miejscowość	Stryjów	nr działki	1111/4, 975/1, 35/6, 349
Województwo		identyfikator	06
		nazwa	lubelskie
Powiat		identyfikator	0606
		nazwa	krasnostawski
Jednostka ewidencyjna		identyfikator	060604_2
		nazwa	Izbica
Obszr ewidencyjny		identyfikator	0015
		nazwa	Stryjów
Nazwa układu współrzędnych:		prostokątnych płaskich	PL-2000/7
		wysokości	KRONSTADT' 60
Oznaczenie granic obszaru, który był przedmiotem aktualizacji			
Służebności gruntu		Nie badano.	
<p>Nie wyklucza się istnienia innych nie wykazanych na mapie urządzeń podziemnych, których nie zgłoszono do inwentaryzacji lub dla których brak jest informacji branżowych.</p> <p>Znaki osnowy geodezyjnej podlegają ścisłej ochronie.</p>			

Nie wyklucza się istnienia innych nie wykazanych na mapie urządzeń podziemnych, których nie zgłoszono do inwentaryzacji lub dla których brak jest informacji branżowych.
Znaki osnowy geodezyjnej podlegają ścisłej ochronie.



Oświadczam, że oparat techniczny zawierający rezultaty prac geodezyjnych w wyniku których powstał niniejszy dokument uzyskał pozytywny wynik weryfikacji. Jestem świadomy odpowiedzialności karnej za złożenie fałszywych oświadczeń.

Identyfikator zgłoszenia prac geodezyjnych	G.G. 6640 741. 2021
Organ służby geodezyjnej, który otrzymał zgłoszenie	Starosta Powiatu KRAŚNIEGO
Wykonawca prac geodezyjnych	 PRO-GEO usługi geodezyjne mgr inż. Robert Cwikła 23-204 Kraśnik, ul. Al. Niepodległości 25E NIP: 7151673035, REGON: 061677264 Tel. 508 878 971
Data sporządzenia dokumentu zawierającego wynik pozytywnej weryfikacji	B.10.2021
Imię i nazwisko oraz nr uprawnień zawodowych kierownika prac	GEODETA UPRAWNIENY mgr inż. Wojciech Wołoszkiwicz nr upr. 22322

