

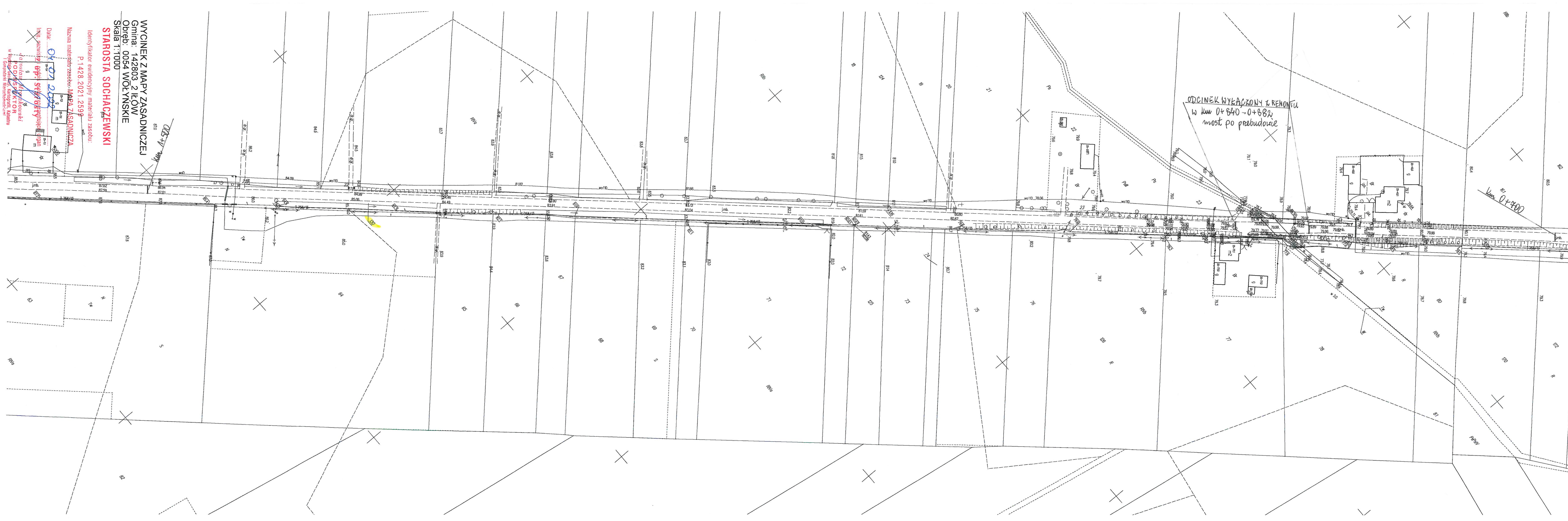
WYCINEK Z MAPY ZASADNICZEJ  
Gmina: 142803, 2 kł.  
Obręb: 0019 kł. OSADA  
Skala 1:1000

Identyfikator ewidencyjny materiału zasobu:  
P.1428.2021.2599

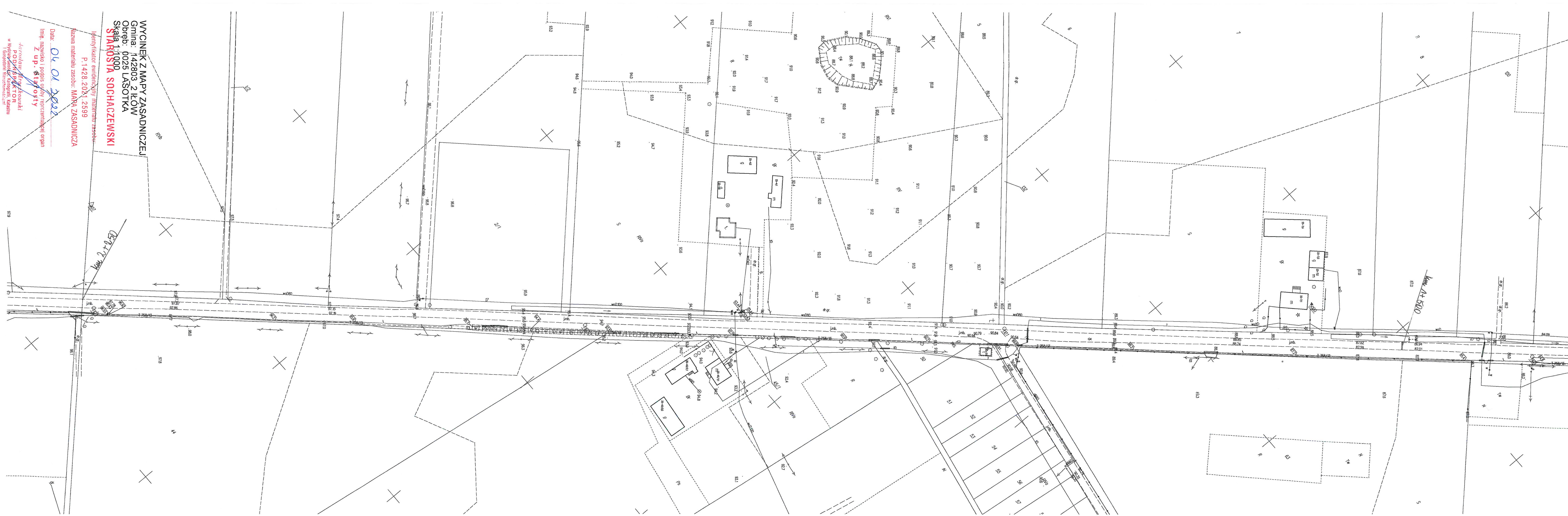
Nazwa materiału zasobu: MAPA ZASADNICZA  
Data: 04.01.2022  
Imię, nazwisko i podpis reprezentującego organ  
2 up. Stary

Wycinek z mapy zasadniczej  
w Wydziale Geodezji, Kartografii, Lasów  
i Gospodarki Mieszkaniowej









WYCINEK Z MAPY ZASADNICZEJ  
Gmina: 142803 2140W

Gmina: 142803 21ŁOW  
Obwód: 0025 ŁASOTKA

Skala 1:1000  
STABOŠTA

STAROSTA

Identifikator ewidencyjny materiału zasobu:

P.1428.2021.2599

Nazwa materiału zasobu: **MAPA ZASADNICZA**

Date: 04.01.2022

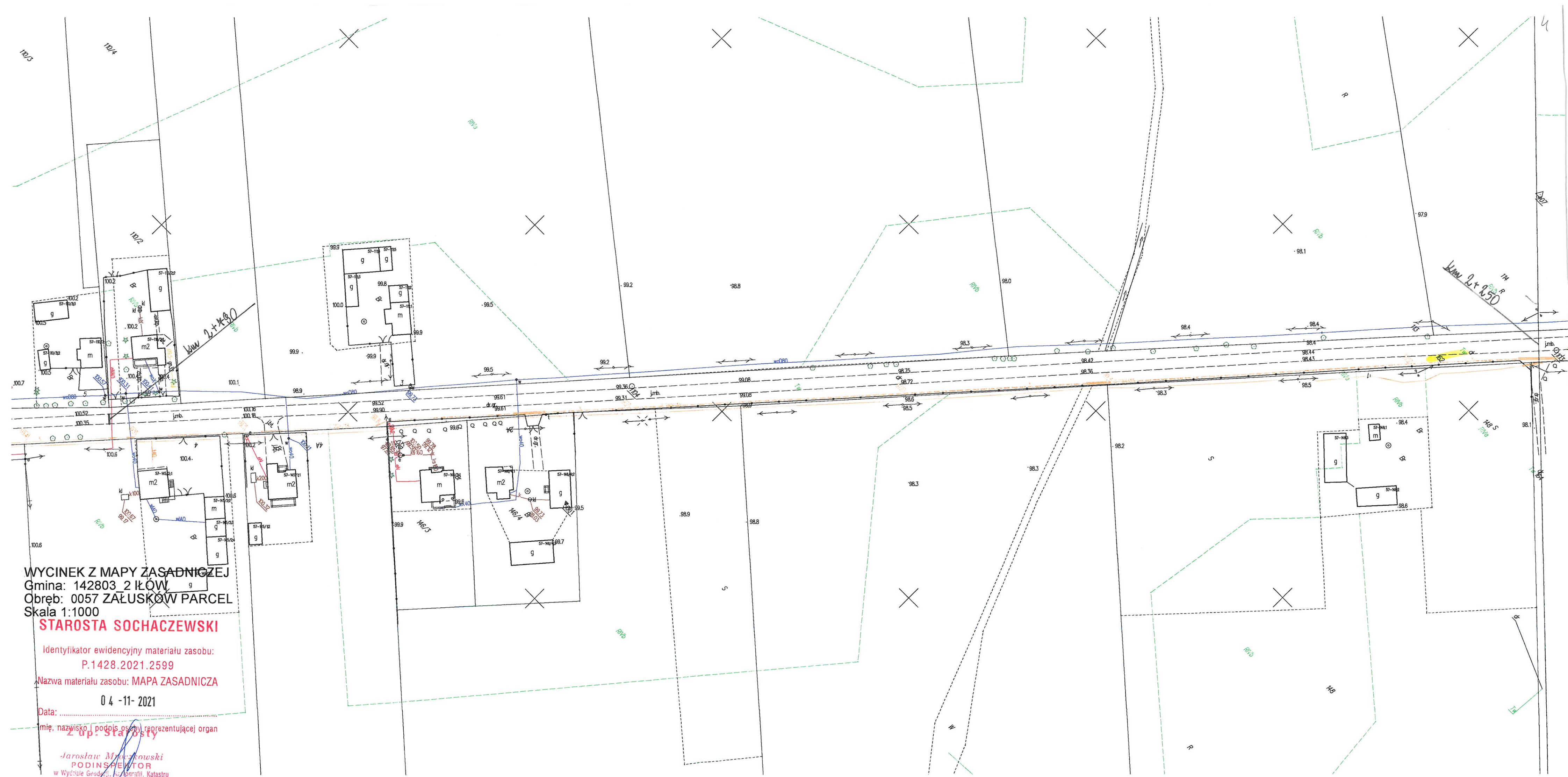
Imię, nazwisko i podpis osoby reprezentującej organ

Z up. statosty

~~Jarosław Mroczkowski~~

**PODINSPEKTOR**  
w Wydziale Geodazji, Kartografii, Katastru





WYCINEK Z MAPY ZASADNICZEJ  
Gmina: 142803 2 ILÓW  
Obręb: 0057 ZAŁUSKÓW PARCEL  
Skala 1:1000

STAROSTA SOCHACZEWSKI

Identyfikator ewidencyjny materiału zasobu:  
P.1428.2021.2599

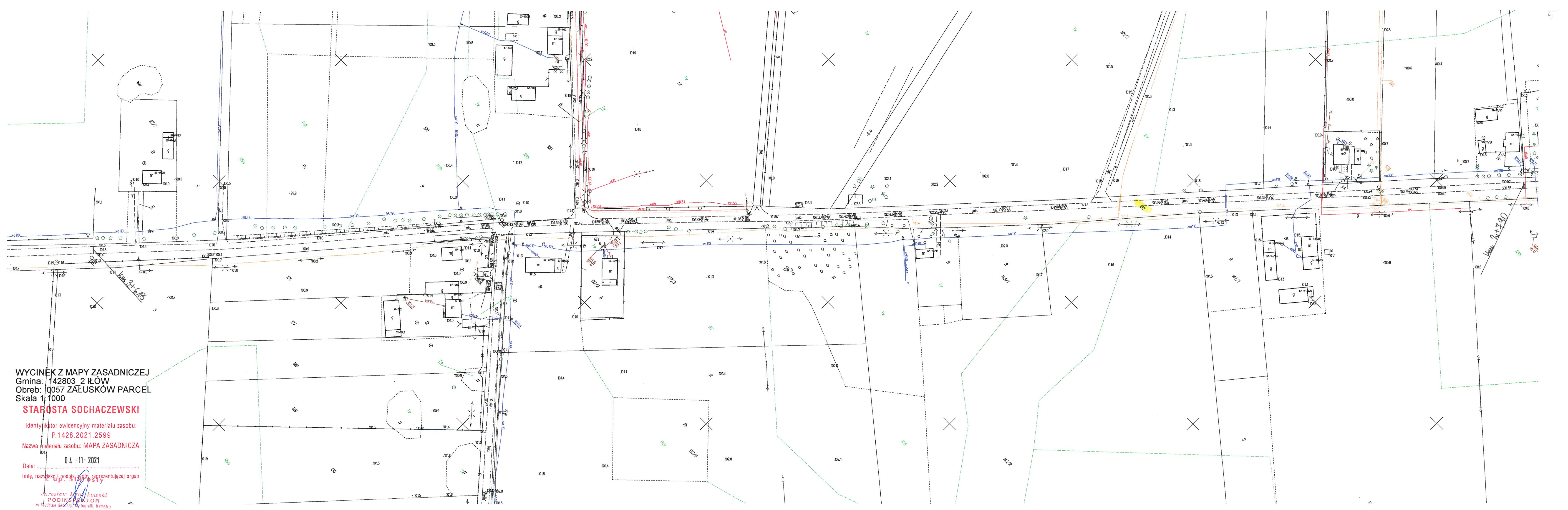
Nazwa materiału zasobu: MAPA ZASADNICZA

Data: 04 -11- 2021

imię, nazwisko i podpis osoby reprezentującej organ  
z up. Starosty

Jarosław Mroczkowski  
PODINSPEKTOR  
w Wydziale Geodezji, Inżynierii, Katastru  
i Rozwoju Miast i Obszarów Wiejskich





WYCINEK Z MAPY ZASADNICZEJ  
Gmina: 142803, 2 IŁÓW  
Obręb: 0057 ZAŁUSKÓW PARCEL  
Skala 1:1000

STAROSTA SOCHACZEWSKI

Identyfikator ewidencyjny materiału zasobu:  
P.1428.2021.2599

Nazwa materiału zasobu: MAPA ZASADNICZA

Data: 04-11-2021

Imię, nazwisko i podpis osoby reprezentującej organ

*Jerzy Mroczkowski*  
PODINSPEKTOR  
w Wydziale Geodezji, Kartografii, Katastru





WYCINEK Z MAPY ZASADNICZEJ  
Gmina: 142803 2 IŁÓW  
Obręb: 00571 ZAŁUSKÓW PARCEL  
Skala 1:1000

**STAROSTA SOCHACZEWSKI**

Identyfikator ewidencyjny materiału zasobu:  
P.1428.2021.2599

Nazwa materiału zasobu: MAPA ZASADNICZA

Data: 04-11-2021

Imię, nazwisko i podpis osoby reprezentującej organ  
Z up. Starosty

Jarosław Wójcikowski  
PODINSPEKTOR  
w Wydziale Geodezji, Kartografii, Katastru





WYCINEK Z MAPY ZASADNICZEJ  
Gmina: 142803 2 KLÓW  
Obwód: 0001 ALEKSANDRÓW  
Skala: 1:1000  
**STAROSTA SOCHACZEWSKI**  
Identyfikator ewidencyjny materiału zasobu:  
P.1428.2021.2599  
Nazwa materiału zasobu: MAPA ZASADNICZA  
Data: 04-11-2021  
Imię, nazwisko, podpis osoby reprezentującej organ:  
Z. W. Starosta

142803

KONIEC ODCINKA  
Km 5+245